भागीरथी नदी घाटी
विकास प्राधिकरण

डुण्डा विकासखण्ड के मानचित्र

2016

मुख्य कार्यपालक अधिकारी
श्री एम० सी० जोशी, भा०प्रा०सेवा

अपर मुख्य कार्यपालक अधिकारी
श्री विनीत कुमार पांगती, भारतीय वन सेवा

प्रथम संस्करण वर्ष 2016

शाखा कार्यालयः नारायण विहार, कारगी रोड़ (देहराखास),
उत्तराखण्ड, देहरादून – 248001
फोन : (+91)(135)3200332
फैक्स : (+91)(135)2622590

मूल्य रू0

- मैप–01 प्राधिकरण के मानचित्र में डुण्डा विकासखण्ड कि स्थिति
- मैप–02 उप–जलागम का मानचित्र भागीरथी नदी घाटी विकास प्राधिकरण
- मैप–03 सूक्ष्म–जलागम का मानचित्र भागीरथी नदी घाटी विकास प्राधिकरण
- मैप–04 आधारभूत मानचित्र भागीरथी नदी घाटी विकास प्राधिकरण
- मैप–05 भौगोलिक–कार्यशील क्षेत्र भागीरथी नदी घाटी विकास प्राधिकरण

- डुण्डा विकासखण्ड के गाँवों के नाम की सूची पृष्ठ संख्या– 07

- *मैप–06 सेटेलाइट से दृश्य डुण्डा विकासखण्ड*
- *मैप–07 समुद्र तल से ऊंचाई डुण्डा विकासखण्ड*
- *मैप–08 प्रमुख जल धाराऐं डुण्डा विकासखण्ड*
- *मैप–09 गांव का मानचित्र डुण्डा विकासखण्ड*
- *मैप–10 उप–जलागम का मानचित्र डुण्डा विकासखण्ड*
- *मैप–11 सूक्ष्म–जलागम का मानचित्र डुण्डा विकासखण्ड*
- *मैप–12 प्राधिकरण के भौगोलिक–कार्यशील क्षेत्र डुण्डा विकासखण्ड*
- *मैप–13 वनों के प्रकार का मानचित्र डुण्डा विकासखण्ड*
- *मैप–14 वनों के घनत्व का मानचित्र डुण्डा विकासखण्ड*
- *मैप–15 भू–उपयोग का मानचित्र डुण्डा विकासखण्ड*
- *मैप–16 मृदा के प्रकार का मानचित्र डुण्डा विकासखण्ड*
- *मैप–17 मृदा परत की गहरायी का मानचित्र डुण्डा विकासखण्ड*
- *मैप–18 भूमि का ढलान डुण्डा विकासखण्ड*
- *मैप–19 भूमि की दिशाऐं डुण्डा विकासखण्ड*
- *मैप–20 प्रस्तावित कृषि उत्पाद के भण्ड़ारण/प्रसंस्करण केन्द्र डुण्डा विकासखण्ड*

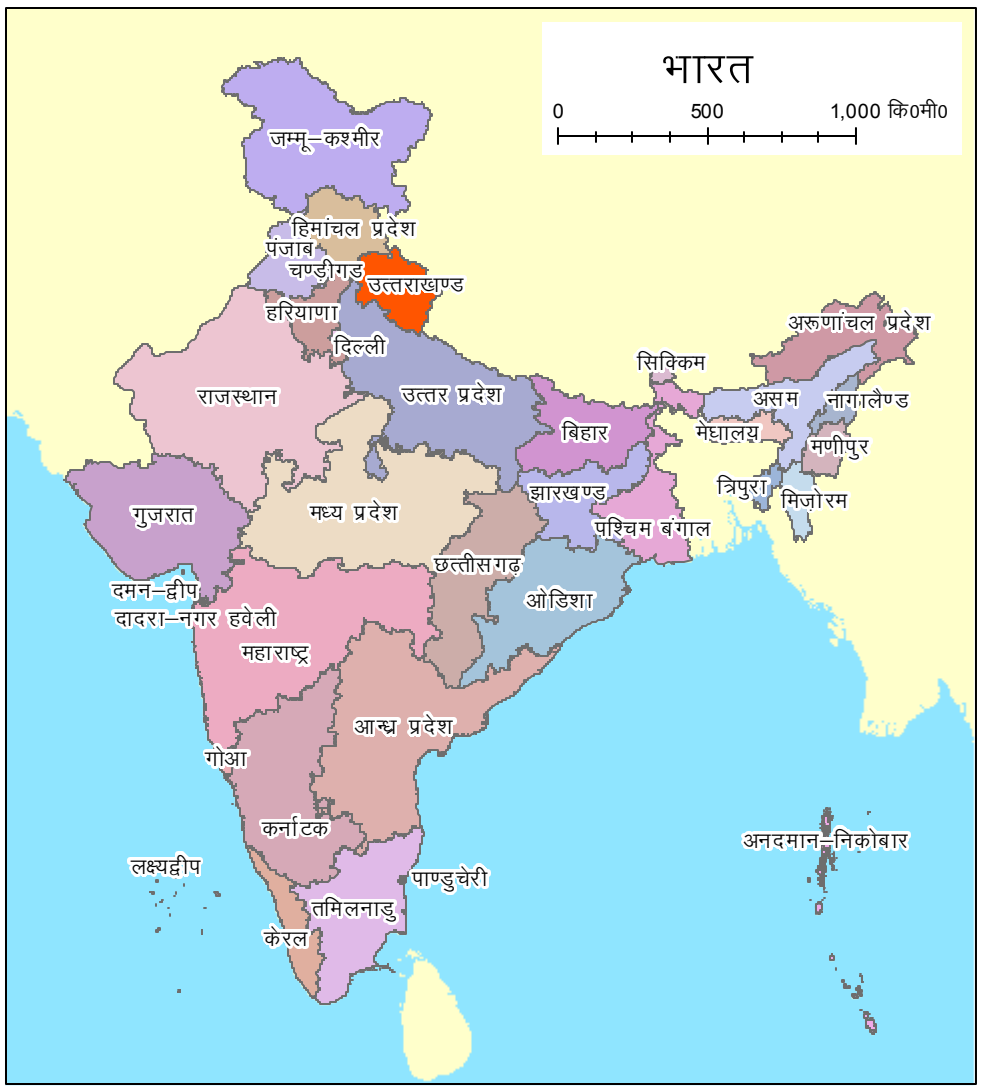
भारत
0
500
1,000 कि0मी0
जम्मू–कश्मीर
हिमांचल प्रदेश
पंजाब
चण्डीगढ़
उत्तराखण्ड
हरियाणा
दिल्ली
राजस्थान
उत्तर प्रदेश
बिहार
सिक्किम
अरूणांचल प्रदेश
असम
नागालैण्ड
मेघालय
मणीपुर
त्रिपुरा
मिजोरम
झारखण्ड
पश्चिम बंगाल
गुजरात
मध्य प्रदेश
छत्तीसगढ़
ओडिशा
दमन–द्वीप
दादरा–नगर हवेली
महाराष्ट्र
आन्ध्र प्रदेश
गोआ
कर्नाटक
लक्ष्यद्वीप
पाण्डुचेरी
तमिलनाडु
केरल
अनदमान–निकोबार

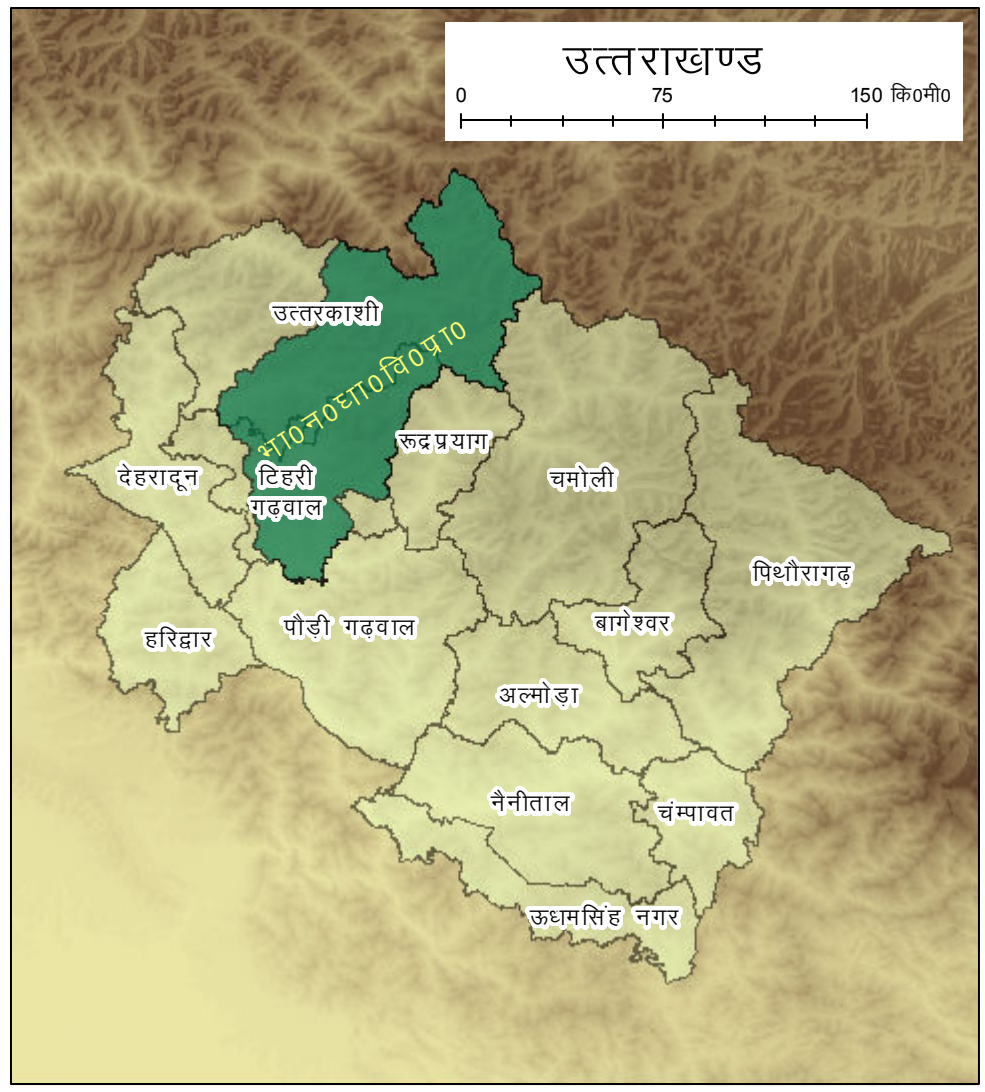
उत्तराखण्ड
0
75
150 कि0मी0
उत्तरकाशी
भा0न0घा0वि0प्रा0
रूद्रप्रयाग
देहरादून
टिहरी गढ़वाल
चमोली
पिथौरागढ़
हरिद्वार
पौड़ी गढ़वाल
बागेश्वर
अल्मोड़ा
नैनीताल
चंम्पावत
ऊधमसिंह नगर

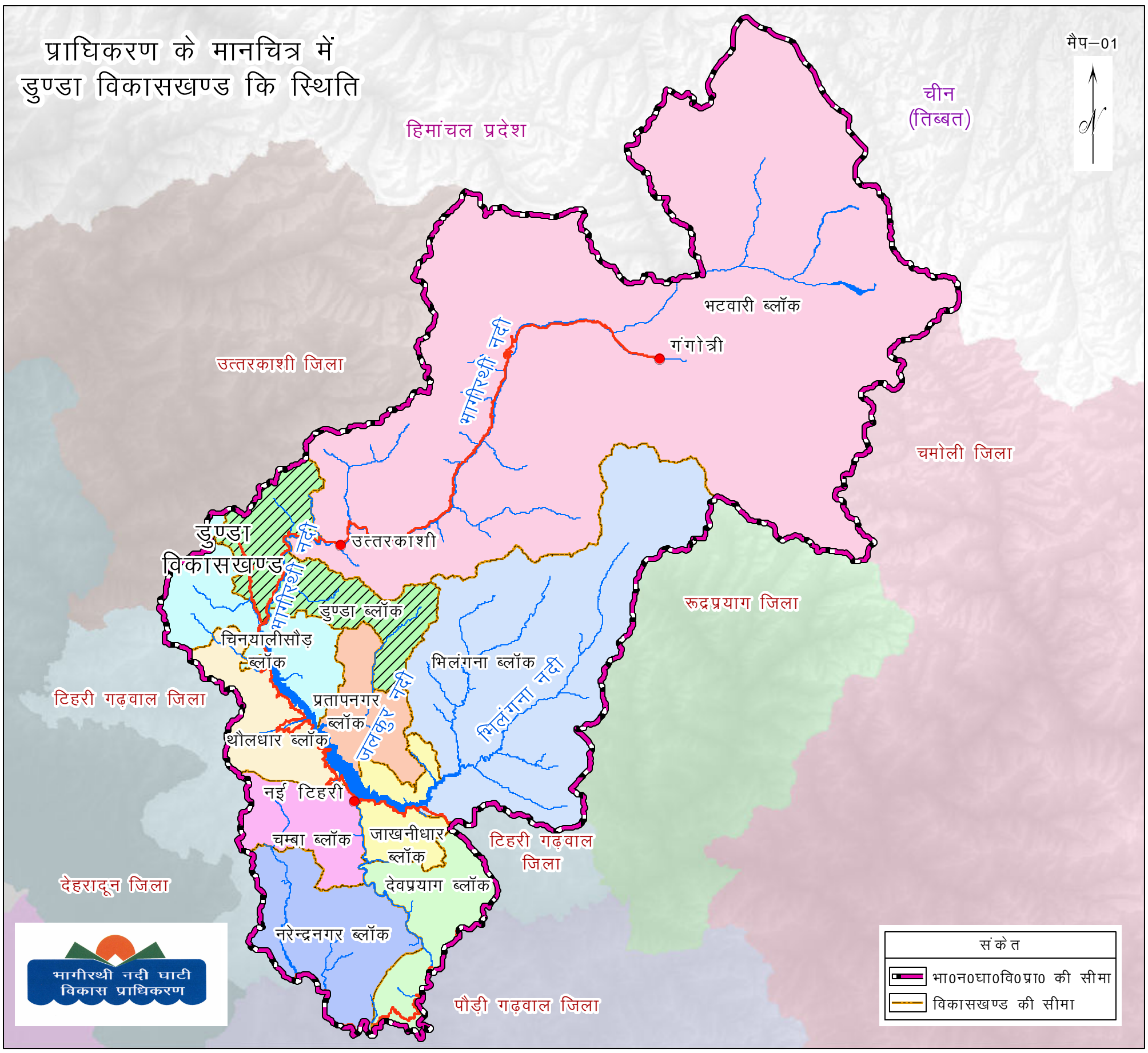
प्राधिकरण के मानचित्र में
डुण्डा विकासखण्ड कि स्थिति
मैप–01
चीन
(तिब्बत)
हिमांचल प्रदेश
भटवारी ब्लॉक
गंगोत्री
भागीरथी नदी
उत्तरकाशी जिला
चमोली जिला
डुण्डा
विकासखण्ड
उत्तरकाशी
रूद्रप्रयाग जिला
डुण्डा ब्लॉक
चिनयालीसौड़
ब्लॉक
भिलंगना ब्लॉक
भिलंगना नदी
जलकुर नदी
टिहरी गढ़वाल जिला
प्रतापनगर
ब्लॉक
थौलधार ब्लॉक
नई टिहरी
चम्बा ब्लॉक
जाखनीधार
ब्लॉक
टिहरी गढ़वाल
जिला
देहरादून जिला
देवप्रयाग ब्लॉक
नरेन्द्रनगर ब्लॉक
पौड़ी गढ़वाल जिला
भागीरथी नदी घाटी
विकास प्राधिकरण
संकेत
भा0न0घा0वि0प्रा0 की सीमा
विकासखण्ड की सीमा

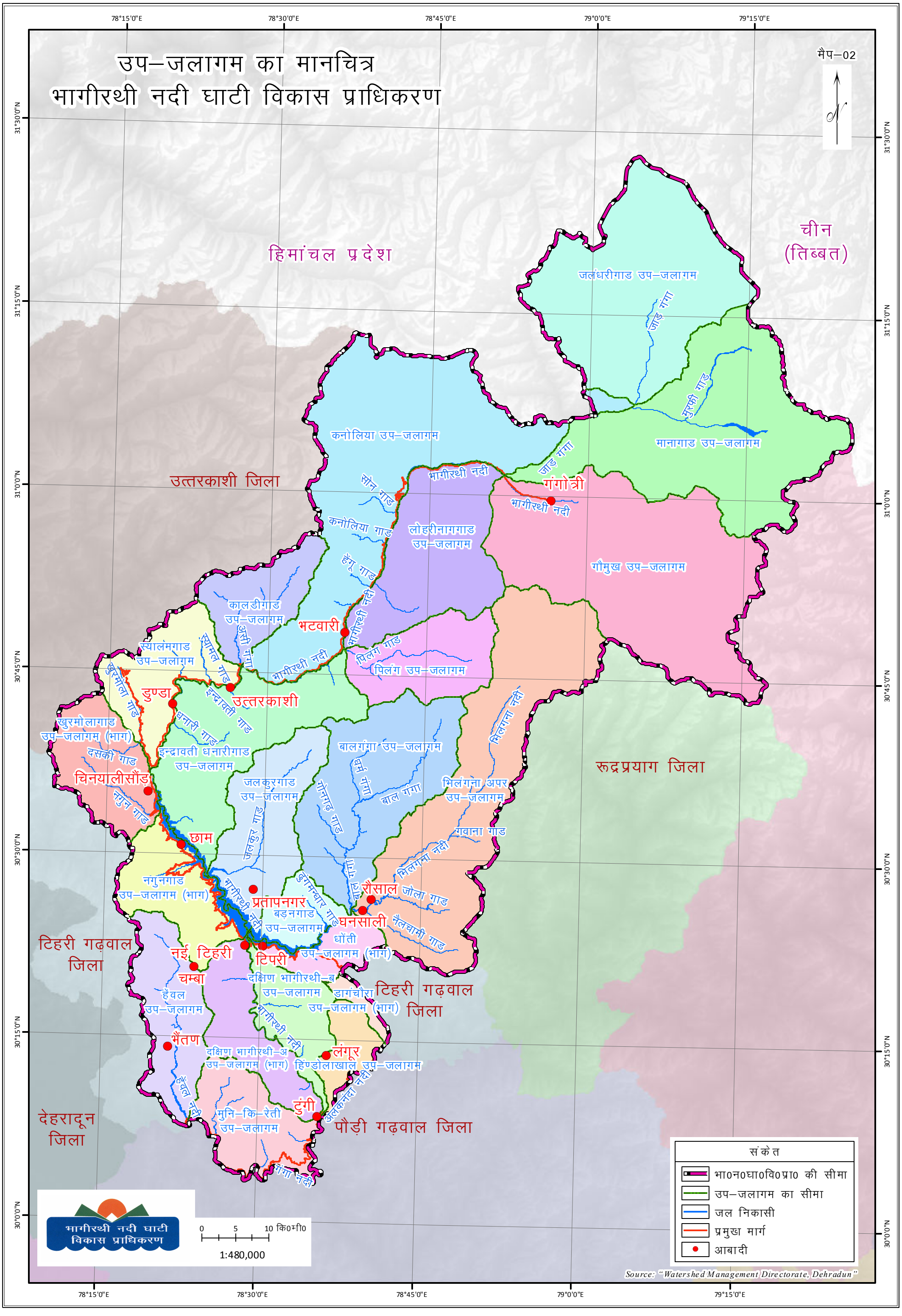

उप–जलागम का मानचित्र
भागीरथी नदी घाटी विकास प्राधिकरण
मैप–02
हिमांचल प्रदेश
चीन (तिब्बत)
उत्तरकाशी जिला
रूद्रप्रयाग जिला
टिहरी गढ़वाल जिला
देहरादून जिला
पौड़ी गढ़वाल जिला
जलंधरीगाड उप–जलागम
कनोलिया उप–जलागम
मानागाड उप–जलागम
गंगोत्री
लोहरीनागगाड उप–जलागम
गौमुख उप–जलागम
कालडीगाड उप–जलागम
भटवारी
पिलंग उप–जलागम
स्यालमगाड उप–जलागम
डुण्डा
उत्तरकाशी
खुरमोलागाड उप–जलागम (भाग)
इन्द्रावती धनारीगाड उप–जलागम
चिनयालीसौंड़
बालगंगा उप–जलागम
जलकुरगाड उप–जलागम
भिलंगना अपर उप–जलागम
छाम
नगुनगाड उप–जलागम (भाग)
प्रतापनगर
रौसाल
घनसाली
बड़नगाड उप–जलागम
धोंती उप–जलागम (भाग)
नई टिहरी
टिपरी
चम्बा
दक्षिण भागीरथी–ब उप–जलागम
डागचौरा उप–जलागम (भाग)
हेंवल उप–जलागम
भैंतण
लंगूर
दक्षिण भागीरथी–अ उप–जलागम (भाग)
हिंण्डोलाखाल उप–जलागम
टुंगी
मुनि–कि–रेती उप–जलागम
भागीरथी नदी
भागीरथी नदी घाटी विकास प्राधिकरण
0 5 10 कि0मी0
1:480,000
संकेत
भा0न0घा0वि0प्रा0 की सीमा
उप–जलागम का सीमा
जल निकासी
प्रमुख मार्ग
आबादी
Source: "Watershed Management Directorate, Dehradun"
78°15'0"E
78°30'0"E
78°45'0"E
79°0'0"E
79°15'0"E
31°30'0"N
31°15'0"N
31°0'0"N
30°45'0"N
30°30'0"N
30°15'0"N
30°0'0"N

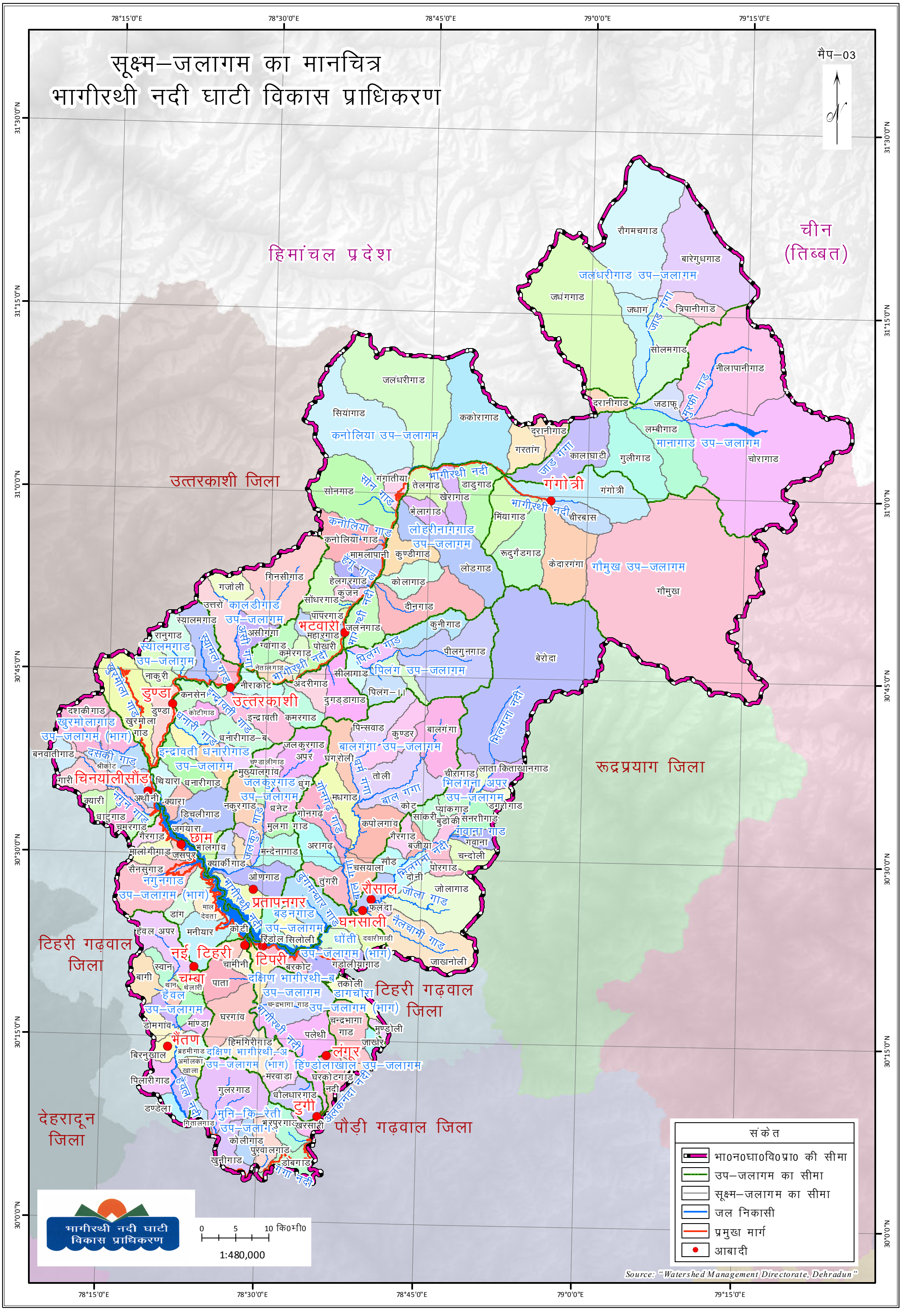
सूक्ष्म–जलागम का मानचित्र
भागीरथी नदी घाटी विकास प्राधिकरण
मैप–03
हिमांचल प्रदेश
चीन (तिब्बत)
उत्तरकाशी जिला
रूद्रप्रयाग जिला
टिहरी गढ़वाल जिला
देहरादून जिला
पौड़ी गढ़वाल जिला
जलंधरीगाड उप–जलागम
कनोलिया उप–जलागम
मानागाड उप–जलागम
गंगोत्री
लोहरीनागगाड उप–जलागम
गौमुख उप–जलागम
भटवारी
कालडीगाड उप–जलागम
स्यालमगाड उप–जलागम
पिलंग उप–जलागम
डुण्डा
उत्तरकाशी
खुरमोलागाड उप–जलागम (भाग)
इन्द्रावती धनारीगाड उप–जलागम
बालगंगा उप–जलागम
भिलंगना अपर उप–जलागम
चिनयालीसौंड़
छाम
नगुनगाड उप–जलागम (भाग)
प्रतापनगर
रौसाल
घनसाली
बड़नगाड उप–जलागम
नई टिहरी
टिपरी
चम्बा
दक्षिण भागीरथी–ब उप–जलागम
डागचौरा उप–जलागम (भाग)
भैंतण
दक्षिण भागीरथी–अ उप–जलागम (भाग)
लंगूर
हिंण्डोलाखाल उप–जलागम
टुगी
मुनि–कि–रेती उप–जलागम
भागीरथी नदी घाटी विकास प्राधिकरण
0 5 10 कि0मी0
1:480,000
संकेत
भा0न0घा0वि0प्रा0 की सीमा
उप–जलागम का सीमा
सूक्ष्म–जलागम का सीमा
जल निकासी
प्रमुख मार्ग
आबादी
Source: "Watershed Management Directorate, Dehradun"

आधारभूत मानचित्र
भागीरथी नदी घाटी विकास प्राधिकरण
मैप–04
हिमांचल प्रदेश
चीन (तिब्बत)
उत्तरकाशी जिला
रूद्रप्रयाग जिला
टिहरी गढ़वाल जिला
टिहरी गढ़वाल जिला
देहरादून जिला
पौड़ी गढ़वाल जिला
गंगोत्री
उत्तरकाशी
नई टिहरी
सुमला
मरधाला
थींकटला चोंगदम
तिरपानी(चोंगदम)
जाड़ गंगा
सोनम
दोसींधु(दसुंदु)
मुरकी गाड
नेलौंग
नीलापानी
अरधारा
कियाकोटी
गंगनानी
रतिया थाथर
रैनारा
तलोटी
भागीरथी नदी
सौन गाड
कुंजा
कनखु
मियाना खरख
चिरबास
रीयासु
रूदुगलरा खरख
झलालु की जौंली
कनोलिया गाड
सारा
पोटा
सती
तपोबन
खसथातरू थाथर
हैंगु गाड
मांझी
पटपोली
दलपुरा
हुर्री
ऐरौन
दसरा
सीरी
नैयटा
चिफलया
कछोतरा
उपरीकोट
उत्तरौं
असी गंगा
कनीधा
जौनकानी
पिलंग गाड
सेमु
खतलिंग
चौकी
बौंन
स्यामल गाड
खानी
अवेरा
छीआकु
कुन्सी
संग्राली
निराकोट
कोटियालगांव
खैनी
बागी
माटी
दाग
जखारी
डौंडा
इन्द्रावती गाड
छुना
मरकुरी
कवाटा
पैन्थर
पोखाटो
बरोदा
ग्वालता
टिपरा
धनारी गाड
सतनगांव
डलपुर
डाण्ड़ा खनेर
दिपोली
फेरी
मरगांव
बग्यालगांव
ईलारू
बागी(ब्रह्मपुरी)
भिलंगना नदी
दसकी गाड
जोखणी
चौथार
सौन्दी
भयुंनल
झझन
गंगी
पिचरन
बगोन
क्यारदा
उडरी
बचडोभा
बाल गंगा
नगुन गाड
बगोड़ी
धर्म गंगा
मजखेत
कण्डियालगांव
भिमलेथ
सिलुरी
मलेथा
गवाना गाड
जलकुर गाड
कुड़ी
मेलगढ़
कुण्डी(अड़ेतगांव)
क्यार्की
रैदोनी
स्यांसु
भैंगा
खोलगढ़
खोला
श्रीकोट
जमोलना
बड़ीयार
टिखोन
पातली
बेलगांव
बोलांगी
घोल्डियांणी
बड़ोनगांव
जोला गाड
सेनवाली
मुनडोगी
ढांगधार
कौदिया
पतुरी
कपड़
भैलुड़ा
देवलंगी
छिनतारबागी
कंगसाली
गणोली
राजाखेत
पिलखी
नैलचामी गाड
दिखोलगांव
जलेडी
इन्द्रोला
चोपड़ा
गुनोगी
कमरीगांव
टिपरी
काण्डी
पलयासौड़
थार्ती
भयोरी
काण्डा
महड़
छोलगांव
चौनरी
कोटी
बागी
कण्डियालगांव
जाबली
ढ़रसालगांव
रतोली
मछियारी
सुनारकोट
पालम
पुनाणू
तयालनी
भटकोट
कोटद्वार
कुण्ड़
चदीयाराधार
माण्ड़ी
नौली
अरोटा
लमयाली
चौड़खेत
चपोली
तोली
भंडाली
पलेठी
सौंटीयालगांव
फरासोली
मोरौन
गगानी
आवर तल्ली
चिलोगीखाट
हिंण्डोलाखाल
सुलीया
नैल
दरोगी
भण्डोली
डंग्यू
बन्धन
क्यारा
पिल्ड़ी
मंजयारी
ग्वारी
जगठी
रखारा
अलकनंदा नदी
कखुर
धौलधार
हेंवल नदी
चौक
चमेली
रानीताल
नैगांव
बमनगांव
डोब
चौलोगी
दनसाड़ा
बोरगांव
सिरासवारा
मंजीलगांव
साकनी
बी की पाली
गंगा नदी
78°15'0"E
78°30'0"E
78°45'0"E
79°0'0"E
79°15'0"E
31°30'0"N
31°15'0"N
31°0'0"N
30°45'0"N
30°30'0"N
30°15'0"N
30°0'0"N
भागीरथी नदी घाटी विकास प्राधिकरण
0 5 10 कि0मी0
1:480,000
संकेत
भा0न0घा0वि0प्रा0 की सीमा
जल निकासी
प्रमुख मार्ग
लघु मार्ग
आबादी
Source: "Based on Survey of India Topographical Sheet"

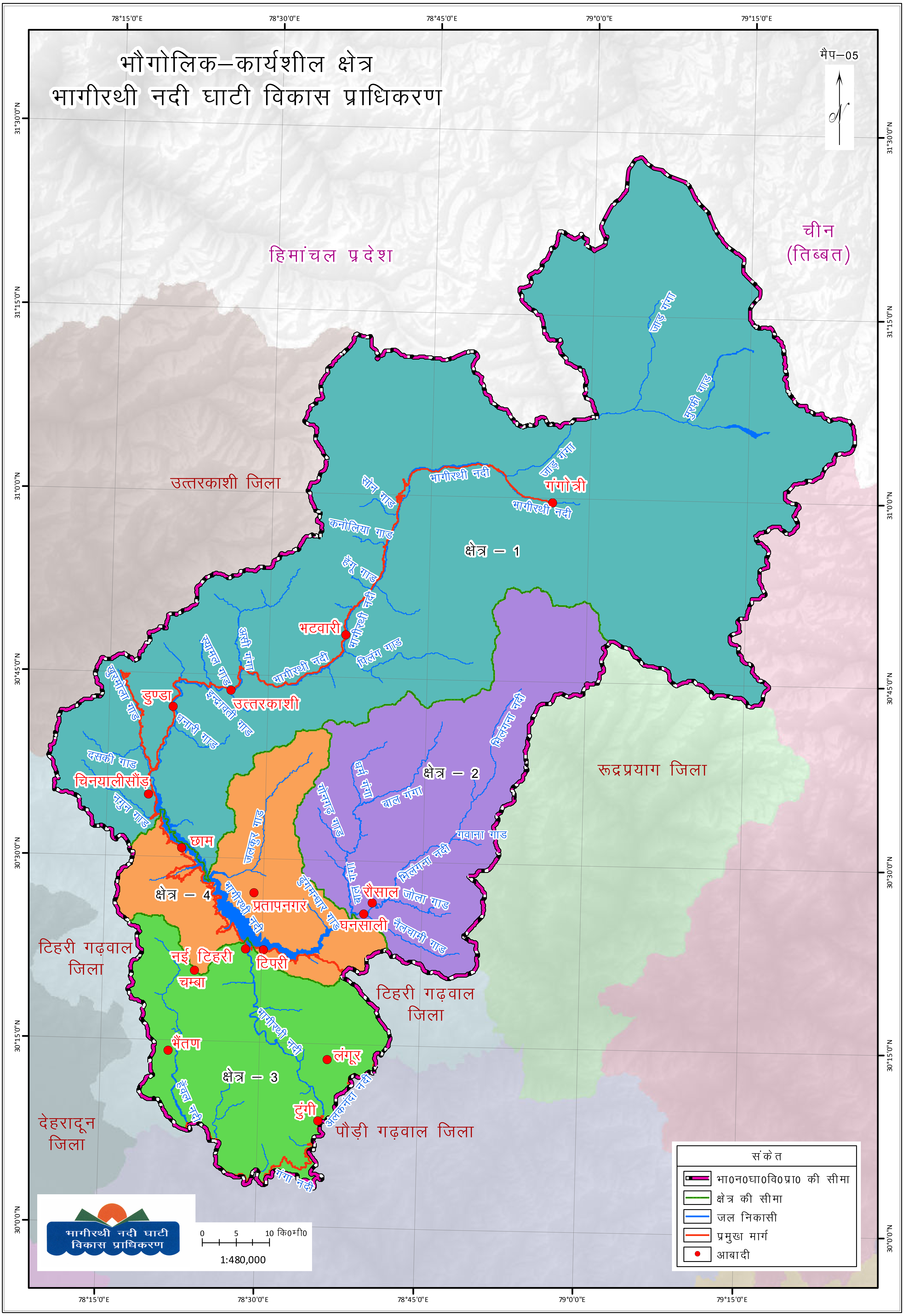
भौगोलिक–कार्यशील क्षेत्र
भागीरथी नदी घाटी विकास प्राधिकरण
मैप–05
हिमांचल प्रदेश
चीन
(तिब्बत)
उत्तरकाशी जिला
रूद्रप्रयाग जिला
टिहरी गढ़वाल जिला
टिहरी गढ़वाल जिला
देहरादून जिला
पौड़ी गढ़वाल जिला
क्षेत्र – 1
क्षेत्र – 2
क्षेत्र – 3
क्षेत्र – 4
गंगोत्री
भटवारी
उत्तरकाशी
डुण्डा
चिनयालीसौंड़
छाम
प्रतापनगर
घनसाली
रौसाल
नई टिहरी
टिपरी
चम्बा
भैंतण
लंगूर
टुंगी
जाड़ गंगा
मुरकी गाड
भागीरथी नदी
सोन गाड
कनोलिया गाड
हंगु गाड
पिलंग गाड
असी गंगा
स्यामल गाड
इन्द्रावती गाड
धनारी गाड
दसकी गाड
नगुन गाड
भिलंगना नदी
बाल गंगा
धर्म गंगा
गोनगढ़ गाड
गवाना गाड
जोला गाड
नैलचामी गाड
जलकुर गाड
हेंवल नदी
अलकनंदा नदी
गंगा नदी
78°15'0"E
78°30'0"E
78°45'0"E
79°0'0"E
79°15'0"E
31°30'0"N
31°15'0"N
31°0'0"N
30°45'0"N
30°30'0"N
30°15'0"N
30°0'0"N
संकेत
भा0न0घा0वि0प्रा0 की सीमा
क्षेत्र की सीमा
जल निकासी
प्रमुख मार्ग
आबादी
0 5 10 कि0मी0
1:480,000
भागीरथी नदी घाटी विकास प्राधिकरण

कोड	गाँव का नाम
040503	अस्तल
040545	ओल्या
040582	उडरी
040490	उपरीकोट
040576	कमद
040531	कलीगाँव
040567	कल्याणी
040513	किरूण गाँव
040484	कुन्सी
040548	कुमराड़ा
040573	कुमारकोट
040523	कुलेथ
040514	कोटी भाटगाँव
040493	कंवा
040594	खड़ूखाल
040498	खरवाँ
040492	खुरकोट
040543	खुरमोला
040480	गढ़ बरसाली
040590	गढ़थाती
040507	गवाणा
040510	गाण्डावाण्डा
040496	गेंवला
040546	गेंवला बरसाली
040586	गोरसाड़ा
040536	ग्योंणेटी
040517	चकोन
040478	चिणाखोली
040515	चिनाण गाँव
040595	चिलमुड गांव
040572	चौंदियाटगाँव
040539	छमरौली
040568	जखारी
040544	जसपुर
040575	जालँग
040556	जिनेथ
040495	जुगुल्डी
040560	जुणगा
040550	जेमर
040557	जोग्याड़ा (रमोली)
040559	टिपरा

कोड	गाँव का नाम
040574	ठाण्ड़ी
040502	डाँडागाँव
040542	डांग
040489	डुण्डा
040533	ढुँगालधार
040508	ढुंगी
040516	ढुगालगाँव
040529	थाती धनारी
040505	दड़माली
040526	दिक उर्फ बिजपुर
040519	दिकथोल
040570	दिखोली
040512	देवली
040585	धणेटी
040525	धारकोट
040537	नगल
040540	नाग गाँव
040584	नैपड़
040588	न्यूगाँव
040520	पंचाणगाँव
040494	पंज्याला
040569	पटारा
040532	पटुड़ी
040553	पनोथ
040476	पाव
040527	पिपली राजक
040506	पुज़ारगाँव
040565	पुजारगाँव (जिनेथ)
040511	पैणी भवान
040555	पैन्थर
040591	पोखरिय़ालगाँव
040518	फोल्ड
040522	बगसारी
040596	बग्यालखेत
040530	बग्यालगाँव
040589	बड़ेथ
040549	बड़ेथी
040486	बरसाली
040499	बरेथी पट्टी बरसाली
040577	बागी
040562	बान्दू

कोड	गाँव का नाम
040488	बीरपुर
040485	बुधाण गाँव
040477	बौन
040521	भटवाड़ी धनारी
040578	भड़कोट
040552	भद्राली
040491	भराणगाँव
040475	भाटूसेरा
040551	भासौं
040580	भेटियारा
040587	भैन्त
040534	मंजगाँव
040583	मट्टीगाँव
040483	माँगलीसेरा
040547	माँडियासारी
040501	माजफ
040497	मातली
040566	मालना
040524	मुसड़गाँव
040554	मैनोल
040479	रतूड़ीसेरा
040500	रनाड़ी
040473	राँगड़ीसेरा
040558	रेशगी
040528	लीर
040579	लोदाड़ा
040564	लोलदू
040535	वाण
040541	सरतली
040481	साँगोसेरा
040509	सिंगुणी
040474	सिंगोट
040487	सिंगोटी
040581	सिरी
040563	सोमन
040482	सौंन्दगाँव
040538	सौंन्दगांव (खुरमोला)
040571	सौड़
040561	हरेती
040504	हितारू
040592	हुल्डियाणा

Source : "Census of India - 2011"

सेटेलाइट से दृश्य
डुण्डा विकासखण्ड

मैप–06

78°15'0"E 78°20'0"E 78°25'0"E 78°30'0"E 78°35'0"E

30°55'0"N 30°50'0"N 30°45'0"N 30°40'0"N 30°35'0"N 30°30'0"N 30°25'0"N

उपरीकोट
बौन
कुन्सी
जखारी
दाग
डाँडा
डुण्डा ब्लॉक
पैन्थर
फेरी
बग्यालगांव
सनतनगांव
ईलारू
बागी (ब्रहमपुरी)
उडरी
उत्तरकाशी
उत्तरकाशी जिला
चिनयालीसौड़ ब्लॉक
थौलधार ब्लॉक
प्रतापनगर ब्लॉक
भिलंगना ब्लॉक
टिहरी गढ़वाल जिला
टिहरी झील

भागीरथी नदी घाटी विकास प्राधिकरण

0 4 8 कि0मी0

1:150,000

Satellite Image Details

Satellite	- LANDSAT - 8
Path	- 146
Row	- 039
Date of Pass	- 10-Oct-2015

संकेत

- भा0न0घा0वि0प्रा0 की सीमा
- विकासखण्ड की सीमा
- जल निकासी
- प्रमुख मार्ग
- आबादी

समुद्र तल से ऊंचाई
डुण्डा विकासखण्ड

मैप–07

78°15'0"E 78°20'0"E 78°25'0"E 78°30'0"E 78°35'0"E

30°55'0"N 30°50'0"N 30°45'0"N 30°40'0"N 30°35'0"N 30°30'0"N 30°25'0"N

उपरीकोट
उत्तरकाशी जिला
बौन
कुन्सी
जखारी
दाग
उत्तरकाशी
डाँडा
डुण्डा ब्लॉक
पैन्थर
सनतनगांव
ईलारू
बग्यालगांव
फेरी
बागी(ब्रहमपुरी)
चिनयालीसौड़ ब्लॉक
उत्तरकाशी जिला
उडरी
भिलंगना ब्लॉक
थौलधार ब्लॉक
प्रतापनगर ब्लॉक
टिहरी गढ़वाल जिला
टिहरी झील

भागीरथी नदी घाटी विकास प्राधिकरण

0 4 8 कि0मी0

1:150,000

संकेत

- भा0न0घा0वि0प्रा0 की सीमा
- विकासखण्ड की सीमा
- जल निकासी
- प्रमुख मार्ग
- आबादी

संकेत

- 500 – 1000 मी0
- 1000 – 1500 मी0
- 1500 – 2000 मी0
- 2000 – 2500 मी0
- 2500 – 3000 मी0
- 3000 मी0 से अधिक

Derived from "ASTER GDEM"

प्रमुख जल धाराऐं
डुण्डा विकासखण्ड

मैप–08

78°15'0"E
78°20'0"E
78°25'0"E
78°30'0"E
78°35'0"E
30°55'0"N
30°50'0"N
30°45'0"N
30°40'0"N
30°35'0"N
30°30'0"N
30°25'0"N

उत्तरकाशी जिला
उपरीकोट
बौन
कुन्सी
जखारी
दाग
डाँडा
डुण्डा ब्लॉक
पैन्थर
फेरी
भागीरथी नदी
धनारी गाड
बग्यालगांव
धनपती गाड
सनतनगांव
ईलारू
बागी(ब्रहमपुरी)
जलकुर गाड
उडरी
उत्तरकाशी
चिनयालीसौड़ ब्लॉक
उत्तरकाशी जिला
भिलंगना ब्लॉक
प्रतापनगर ब्लॉक
थौलधार ब्लॉक
टिहरी गढ़वाल जिला
टिहरी झील

भागीरथी नदी घाटी विकास प्राधिकरण

0 4 8 कि0मी0
1:150,000

संकेत
- भा0न0घा0वि0प्रा0 की सीमा
- विकासखण्ड की सीमा
- जल निकासी
- प्रमुख मार्ग
- लघु मार्ग
- अन्य मार्ग
- आबादी

Source: "Based on Survey of India Topographical Sheet"

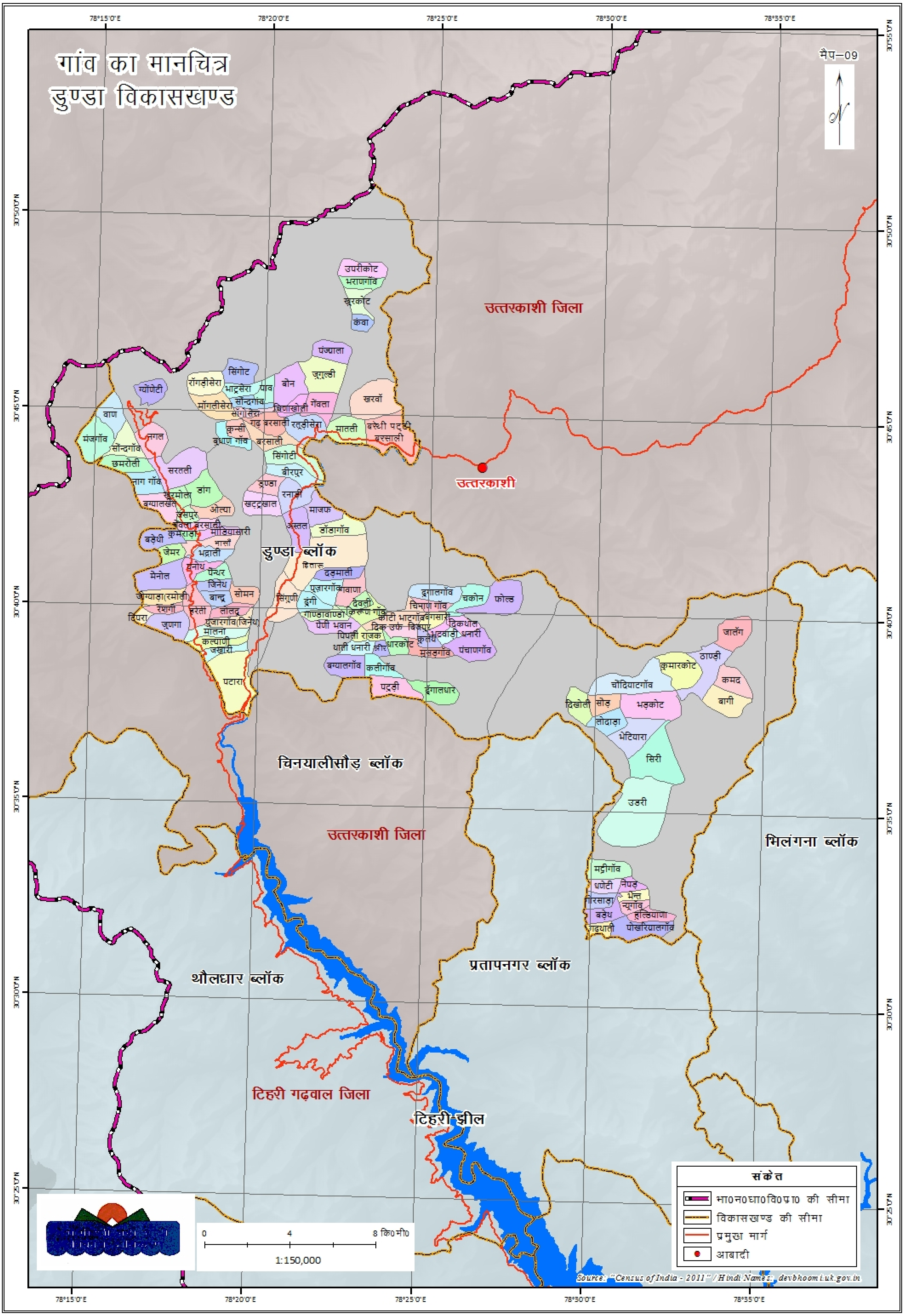
गांव का मानचित्र
डुण्डा विकासखण्ड
मैप–09
N
उत्तरकाशी जिला
उत्तरकाशी
उपरीकोट
भराणगॉव
खुरकोट
कंवा
पंज्याला
जुगुल्डी
सिंगोट
रॉगड़ीसेरा
भाट्रसेरा
पाव
बौन
ग्योंणेटी
मॉगलीसेरा
सौन्द्रगॉव
चिणाखोली
गेंवला
खरवॉ
वाण
सॉगीसेरा
गढ़ बरसाली
रतूड़ीसेरा
मातली
बरेथी पट्टी बरसाली
कुन्सी
बुधाण गॉव
बरसाली
मंजगॉव
नगल
सौन्द्रगॉव
छमरोली
सरतली
सिंगोटी
बीरपुर
नाग गॉव
डुण्डा
ढांग
खुरमोला
रनाड़ी
बग्यालखेत
खट्टूखाल
ओल्या
माजफ
रसपुर
गेंवला बरसाली
अस्तल
डॉडागॉव
कुमराड़ा
मौडियासारी
बड़ेथी
नाल्ड
जेमर
भद्राली
डुण्डा ब्लॉक
हितारु
धनेथ
पैन्थर
दड़माली
मेनोल
जिनेथ
पुजारगॉव
वाणा
सोमन
बान्द्रू
सिंगुणी
डुंगी
जोग्याड़ा(रमोली)
रेशगी
हरेती
लोलद्र
देवली
गण्डावाण्डा
किरूण गॉव
दुग्गालगॉव
चकोन
फोल्ड
चिमाण गॉव
काटी भाटगॉव
बगसारी
टिपरा
जुणगा
पुजारगॉव(जिनेथ)
पैपी भवान
दिक उर्फ बिशपुर
दिकथोल
मालना
पिपली राजक
भटवाड़ी
धनारी
कल्याणी
थाली धनारी
लीर
धारकोट
कुलेथ
पंचाणगॉव
जखारी
मुसड़गॉव
बग्यालगॉव
कलीगॉव
पटारा
पट्टूड़ी
ईंगालधार
जालॅग
ठाण्डी
कुमारकोट
चौंदियाटगॉव
कमद
बागी
दिखोली
सोड़
भड़कोट
लोदाड़ा
भेटियारा
सिरी
उडरी
चिनयालीसौड़ ब्लॉक
उत्तरकाशी जिला
भिलंगना ब्लॉक
मट्टीगॉव
धणेटी
नेपड़
गोरसाड़ा
भैन्त
न्यूगॉव
बड़ेथ
हल्डियाणा
गढ़थाती
पोखरियालगॉव
थौलधार ब्लॉक
प्रतापनगर ब्लॉक
टिहरी गढ़वाल जिला
टिहरी झील
78°15'0"E
78°20'0"E
78°25'0"E
78°30'0"E
78°35'0"E
30°55'0"N
30°50'0"N
30°45'0"N
30°40'0"N
30°35'0"N
30°30'0"N
30°25'0"N
0
4
8 कि0मी0
1:150,000
संकेत
भा0न0धा0वि0प्रा0 की सीमा
विकासखण्ड की सीमा
प्रमुख मार्ग
आबादी
Source: "Census of India - 2011" / Hindi Names: devbhoomi.uk.gov.in

उप–जलागम का मानचित्र
डुण्डा विकासखण्ड

मैप–10

उत्तरकाशी जिला

स्यालमगाड उप–जलागम (भाग)

खुरमोला गाड उप–जलागम (भाग)

इन्द्रावती धनारीगाड उप–जलागम (भाग)

जलकुरगाड उप–जलागम (भाग)

भिलंगना ब्लॉक

डुण्डा ब्लॉक

चिनयालीसौड़ ब्लॉक

प्रतापनगर ब्लॉक

थौलधार ब्लॉक

टिहरी गढ़वाल जिला

टिहरी झील

उत्तरकाशी

भागीरथी नदी

धनारी गाड

धनपती गाड

जलकुर गाड

खुरमोला गाड

स्यामोला गाड

रानु गाड

78°15'0"E 78°20'0"E 78°25'0"E 78°30'0"E 78°35'0"E

30°55'0"N 30°50'0"N 30°45'0"N 30°40'0"N 30°35'0"N 30°30'0"N 30°25'0"N

भागीरथी नदी घाटी विकास प्राधिकरण

0 4 8 कि0मी0

1:150,000

संकेत

- भा0न0घा0वि0प्रा0 की सीमा
- विकासखण्ड की सीमा
- उप–जलागम की सीमा
- जल निकासी
- प्रमुख मार्ग
- आबादी

Source: "Watershed Management Directorate, Dehradun"

सूक्ष्म–जलागम का मानचित्र
डुण्डा विकासखण्ड

मैप–11

78°15'0"E 78°20'0"E 78°25'0"E 78°30'0"E 78°35'0"E

30°55'0"N 30°50'0"N 30°45'0"N 30°40'0"N 30°35'0"N 30°30'0"N 30°25'0"N

स्यालमगाड सूक्ष्म–जलागम (भाग)

रानुगाड सूक्ष्म–जलागम

उत्तरकाशी जिला

नाकुरी सूक्ष्म–जलागम

स्यालमगाड उप–जलागम (भाग)

रानु गाड

स्यामल गाड

खुरमोला गाड

उत्तरकाशी

डुण्डा सूक्ष्म–जलागम (भाग)

कनसेन सूक्ष्म–जलागम (भाग)

खुरमोलागाड सूक्ष्म–जलागम (भाग)

डुण्डा ब्लॉक

कोटीगाड सूक्ष्म–जलागम

इन्द्रावती धनारीगाड उप–जलागम

खुरमोला गाड उप–जलागम (भाग)

रमोलीगाड सूक्ष्म–जलागम (भाग)

धनारीगाड–अ (भाग) सूक्ष्म–जलागम

भागीरथी नदी

धनारी गाड

धनारीगाड–ब सूक्ष्म–जलागम

धनारीगाड–द सूक्ष्म–जलागम (भाग)

धनारीगाड सूक्ष्म–जलागम (भाग)

धनपती गाड

कालीगाड सूक्ष्म–जलागम (भाग)

धनारीगाड–स सूक्ष्म–जलागम

जलकुरगाड अपर सूक्ष्म–जलागम

जलकुरगाड उप–जलागम (भाग)

चण्डालीगाड सूक्ष्म–जलागम

जलकुर गाड

धुंग सूक्ष्म–जलागम

चिनयालीसौड़ ब्लॉक

उत्तरकाशी जिला

भिलंगना ब्लॉक

धनेट सूक्ष्म–जलागम

मुलगा गाड सूक्ष्म–जलागम (भाग)

प्रतापनगर ब्लॉक

थौलधार ब्लॉक

टिहरी गढ़वाल जिला

टिहरी झील

भागीरथी नदी घाटी विकास प्राधिकरण

0 4 8 कि0मी0

1:150,000

संकेत

- भा0न0घा0वि0प्रा0 की सीमा
- विकासखण्ड की सीमा
- उप–जलागम की सीमा
- सूक्ष्म–जलागम की सीमा
- जल निकासी
- प्रमुख मार्ग
- आबादी

Source: "Watershed Management Directorate, Dehradun"

प्राधिकरण के भौगोलिक–कार्यशील क्षेत्र
डुण्डा विकासखण्ड

मैप–12

78°15'0"E 78°20'0"E 78°25'0"E 78°30'0"E 78°35'0"E

30°55'0"N 30°50'0"N 30°45'0"N 30°40'0"N 30°35'0"N 30°30'0"N 30°25'0"N

उत्तरकाशी जिला

उत्तरकाशी

डुण्डा ब्लॉक

चिनयालीसौड़ ब्लॉक

उत्तरकाशी जिला

भिलंगना ब्लॉक

थौलधार ब्लॉक

प्रतापनगर ब्लॉक

टिहरी गढ़वाल जिला

टिहरी झील

बड़ियार गाड

सेन गाड

स्यमथल गाड

खुरमोला गाड

भागीरथी नदी

धनारी गाड

धनपती गाड

जलकुर गाड

भागीरथी नदी घाटी विकास प्राधिकरण

0 4 8 कि0मी0

1:150,000

संकेत

- भा0न0घा0वि0प्रा0 की सीमा
- विकासखण्ड की सीमा
- क्षेत्र की सीमा
- जल निकासी
- प्रमुख मार्ग
- आबादी

संकेत

- क्षेत्र–1
- क्षेत्र–4

वनों के प्रकार का मानचित्र
डुण्डा विकासखण्ड

मैप–13

78°15'0"E 78°20'0"E 78°25'0"E 78°30'0"E 78°35'0"E

30°55'0"N 30°50'0"N 30°45'0"N 30°40'0"N 30°35'0"N 30°30'0"N 30°25'0"N

उपरीकोट
बौन
कुन्सी
जखारी
दाग
डाँडा
डुण्डा ब्लॉक
पैन्थर
फेरी
बग्यालगांव
सनतनगांव
ईलारू
बागी (ब्रहमपुरी)
उडरी
उत्तरकाशी
उत्तरकाशी जिला
चिनयालीसौड़ ब्लॉक
थौलधार ब्लॉक
प्रतापनगर ब्लॉक
भिलंगना ब्लॉक
टिहरी गढ़वाल जिला
टिहरी झील

भागीरथी नदी घाटी विकास प्राधिकरण

0 4 8 कि0मी0

1:150,000

संकेत

- भा0न0घा0वि0प्रा0 की सीमा
- विकासखण्ड की सीमा
- जल निकासी
- प्रमुख मार्ग
- आबादी

संकेत

- बांज
- हिमालय के सम शीतोषण वन (मुख्यः बांज प्रजाति)
- चीड प्रजाति
- शीतोषण प्रजाति(भोज, राय–मुरंडा)
- कम विकसीत वन
- झाड़ियां
- कृषि भूमि
- बंजर / बिरान
- मेघ की छाया
- मेघ अच्छादित
- आबादी
- नदी(बरसाती)
- नदी(स्थायी)
- बलुवी
- भूस्खलन

Source: "Based on Forest Type by Forest Survey of India"

वनों के घनत्व का मानचित्र
डुण्डा विकासखण्ड

मैप–14

78°15'0"E 78°20'0"E 78°25'0"E 78°30'0"E 78°35'0"E

30°50'0"N 30°45'0"N 30°40'0"N 30°35'0"N 30°30'0"N 30°25'0"N

उपरीकोट
बौन
कुन्सी
जखारी
दाग
डाँडा
डुण्डा ब्लॉक
पैन्थर
फेरी
बग्यालगांव
सनतनगांव
ईलारू
बागी (ब्रहमपुरी)
उडरी
उत्तरकाशी
उत्तरकाशी जिला
चिनयालीसौड़ ब्लॉक
भिलंगना ब्लॉक
प्रतापनगर ब्लॉक
थौलधार ब्लॉक
टिहरी गढ़वाल जिला
टिहरी झील

भागीरथी नदी घाटी विकास प्राधिकरण

0 4 8 कि0मी0

1:150,000

संकेत
- भा0न0घा0वि0प्रा0 की सीमा
- विकासखण्ड की सीमा
- जल निकासी
- प्रमुख मार्ग
- आबादी

संकेत
- सघन वन
- मध्य घनत्व का वन
- खुला वन
- वन विहिन
- झाड़ियां
- जल निकाय

Source: "Based on Forest Density by Forest Survey of India"

भू–उपयोग का मानचित्र
डुण्डा विकासखण्ड

मैप–15

78°15'0"E 78°20'0"E 78°25'0"E 78°30'0"E 78°35'0"E

30°55'0"N 30°50'0"N 30°45'0"N 30°40'0"N 30°35'0"N 30°30'0"N 30°25'0"N

उपरीकोट
बौन
कुन्सी
जखारी
दाग
डाँडा
डुण्डा ब्लॉक
पैन्थर
फेरी
बग्यालगांव
सनतनगांव
ईलारू
बागी (ब्रहमपुरी)
उडरी
उत्तरकाशी
उत्तरकाशी जिला
चिनयालीसौड़ ब्लॉक
उत्तरकाशी जिला
भिलंगना ब्लॉक
थौलधार ब्लॉक
प्रतापनगर ब्लॉक
टिहरी गढ़वाल जिला
टिहरी झील

भागीरथी नदी घाटी विकास प्राधिकरण

0 4 8 कि0मी0

1:150,000

संकेत

- भा0न0घा0वि0प्रा0 की सीमा
- विकासखण्ड की सीमा
- जल निकासी
- प्रमुख मार्ग
- आबादी

संकेत

- सघन वन
- मध्य घनत्व का वन
- खुला वन
- झाड़ियां
- कृषि भूमि
- बंजर / बिरान
- मेघ अच्छादित
- मेघ की छाया
- आबादी
- नदी(बरसाती)
- नदी(स्थायी)
- बलुवी
- भूस्खलन

Source: "Based on LISS-IV data of Uttarakhand Forest Department"

मृदा के प्रकार का मानचित्र
डुण्डा विकासखण्ड

मैप–16

78°15'0"E 78°20'0"E 78°25'0"E 78°30'0"E 78°35'0"E

30°55'0"N 30°50'0"N 30°45'0"N 30°40'0"N 30°35'0"N 30°30'0"N 30°25'0"N

उपरीकोट
बौन
कुन्सी
जखारी
दाग
डाँडा
डुण्डा ब्लॉक
पैन्थर
सनतनगांव
ईलारू
फेरी
बग्यालगांव
बागी(ब्रहमपुरी)
उडरी
उत्तरकाशी
उत्तरकाशी जिला
चिनयालीसौड़ ब्लॉक
उत्तरकाशी जिला
भिलंगना ब्लॉक
थौलधार ब्लॉक
प्रतापनगर ब्लॉक
टिहरी गढ़वाल जिला
टिहरी झील

भागीरथी नदी घाटी विकास प्राधिकरण

0 4 8 कि0मी0
1:150,000

संकेत
- भा0न0घा0वि0प्रा0 की सीमा
- विकासखण्ड की सीमा
- जल निकासी
- प्रमुख मार्ग
- आबादी

Legend
- Dystric Eutrochrepts
- Lithic Udorthents
- Typic Udorthents

Source: "NBSS LUP, Nagpur"

मृदा परत की गहरायी का मानचित्र
डुण्डा विकासखण्ड

मैप–17

78°15'0"E 78°20'0"E 78°25'0"E 78°30'0"E 78°35'0"E

30°55'0"N 30°50'0"N 30°45'0"N 30°40'0"N 30°35'0"N 30°30'0"N 30°25'0"N

उपरीकोट
बौन
कुन्सी
जखारी
दाग
डाँडा
डुण्डा ब्लॉक
पैन्थर
फेरी
बग्यालगांव
सनतनगांव
ईलारू
बागी(ब्रहमपुरी)
उडरी
उत्तरकाशी
उत्तरकाशी जिला
चिनयालीसौड़ ब्लॉक
थौलधार ब्लॉक
प्रतापनगर ब्लॉक
भिलंगना ब्लॉक
टिहरी गढ़वाल जिला
टिहरी झील

भागीरथी नदी घाटी विकास प्राधिकरण

0 4 8 कि0मी0

1:150,000

संकेत
- भा0न0घा0वि0प्रा0 की सीमा
- विकासखण्ड की सीमा
- जल निकासी
- प्रमुख मार्ग
- आबादी

संकेत
- अधिक उथली
- मध्यम उथली
- उथली
- गहरी

Source: "NBSS LUP, Nagpur"

भूमि का ढलान
डुण्डा विकासखण्ड

मैप–18

उपरीकोट

बौन

कुन्सी

जखारी

दाग

डाँडा

डुण्डा ब्लॉक

पैन्थर

सनतनगांव

ईलारू

फेरी

बग्यालगांव

बागी(ब्रहमपुरी)

चिनयालीसौड़ ब्लॉक

उत्तरकाशी जिला

उत्तरकाशी

उडरी

भिलंगना ब्लॉक

थौलधार ब्लॉक

प्रतापनगर ब्लॉक

टिहरी गढ़वाल जिला

टिहरी झील

78°15'0"E
78°20'0"E
78°25'0"E
78°30'0"E
78°35'0"E

30°55'0"N
30°50'0"N
30°45'0"N
30°40'0"N
30°35'0"N
30°30'0"N
30°25'0"N

भागीरथी नदी घाटी विकास प्राधिकरण

0 4 8 कि0मी0

1:150,000

संकेत

- भा0न0घा0वि0प्रा0 की सीमा
- विकासखण्ड की सीमा
- जल निकासी
- प्रमुख मार्ग
- आबादी

संकेत

- 0^0 – 10^0
- 10^0 – 15^0
- 15^0 – 20^0
- 20^0 – 30^0
- 30^0 – 40^0
- 40^0 – 50^0
- 50^0 से अधिक

Derived from "ASTER GDEM"

भूमि की दिशाऐं
डुण्डा विकासखण्ड

मैप–19

78°15'0"E 78°20'0"E 78°25'0"E 78°30'0"E 78°35'0"E

30°55'0"N 30°50'0"N 30°45'0"N 30°40'0"N 30°35'0"N 30°30'0"N 30°25'0"N

उपरीकोट
उत्तरकाशी जिला
बौन
कुन्सी
जखारी
उत्तरकाशी
दाग
डाँडा
डुण्डा ब्लॉक
पैन्थर
सनतनगांव
ईलारू
फेरी
बग्यालगांव
बागी(ब्रहमपुरी)
चिनयालीसौड़ ब्लॉक
उत्तरकाशी जिला
उडरी
भिलंगना ब्लॉक
थौलधार ब्लॉक
प्रतापनगर ब्लॉक
टिहरी गढ़वाल जिला
टिहरी झील

भागीरथी नदी घाटी विकास प्राधिकरण

0 4 8 कि0मी0

1:150,000

संकेत
- भा0न0घा0वि0प्रा0 की सीमा
- विकासखण्ड की सीमा
- प्रमुख मार्ग
- आबादी

संकेत
- समतल
- उत्तर (0°–22.5°)(337.5°–360°)
- उत्तर–पूर्व (22.5°–67.5°)
- पूर्व (67.5°–112.5°)
- दक्षिण–पूर्व (112.5°–157.5°)
- दक्षिण (157.5°–202.5°)
- दक्षिण–पश्चिम (202.5°–247.5°)
- पश्चिम (247.5°–292.5°)
- उत्तर–पश्चिम (292.5°–337.5°)

Derived from "ASTER GDEM"

प्रस्तावित कृषि उत्पाद के भण्ड़ारण/प्रसंस्करण केन्द्र डुण्डा विकासखण्ड

मैप–20

उपरीकोट
उपरीकोट
उत्तरकाशी जिला
पंज्याला
बौन
सीमक्यारा
कुन्सी
उत्तरकाशी
जखारी
दाग
खटटू
डुण्डा
डाँडा
डुण्डा ब्लॉक
पैन्थर
जुणगा
सनतनगांव
ईलारू
बग्यालगांव
फेरी
बागी(ब्रहमपुरी)
धोंतरी
चिनयालीसौड़ ब्लॉक
उत्तरकाशी जिला
उडरी
भिलंगना ब्लॉक
रतलधार
रतलधार
प्रतापनगर ब्लॉक
थौलधार ब्लॉक
टिहरी गढ़वाल जिला
टिहरी झील

78°15'0"E
78°20'0"E
78°25'0"E
78°30'0"E
78°35'0"E
30°55'0"N
30°50'0"N
30°45'0"N
30°40'0"N
30°35'0"N
30°30'0"N
30°25'0"N

भागीरथी नदी घाटी विकास प्राधिकरण

0 4 8 कि0मी0

1:150,000

संकेत

- भा0न0घा0वि0प्रा0 की सीमा
- विकासखण्ड की सीमा
- जल निकासी
- प्रमुख मार्ग
- लघु मार्ग
- अन्य मार्ग
- आबादी
- प्रस्तावित भण्ड़ारण/प्रसंस्करण केन्द्र